



MINISTERSTWO
FUNDUSZY I POLITYKI
REGIONALNEJ



ZWIĄZEK
MIAST
POLSKICH

Iceland
Liechtenstein
Norway grants



Norway grants



ZARYS PROJEKTU
KLASTER ROZWOJU LOKALNEGO
MIASTA NISKO
Część I

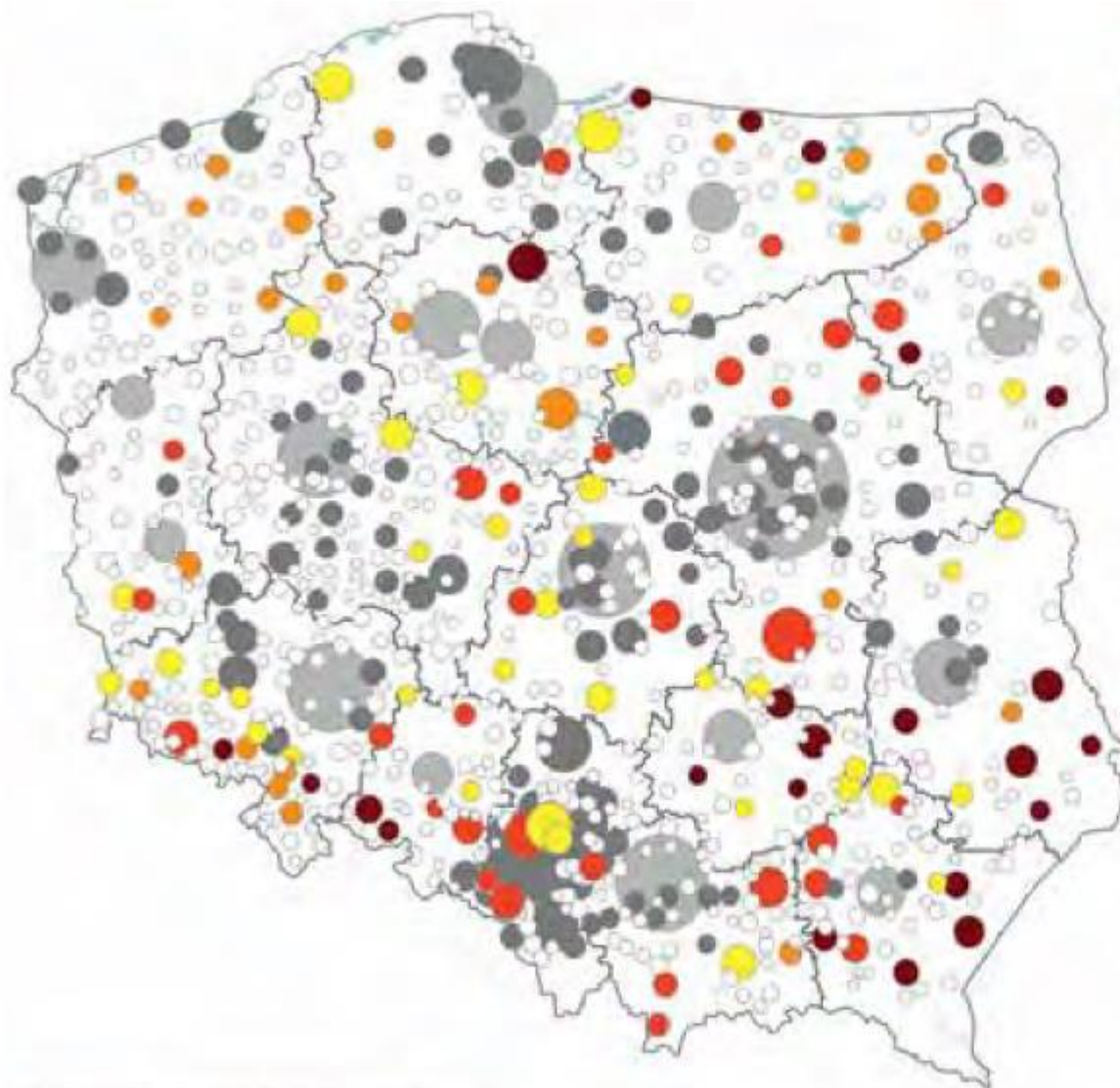
1. Zarys projektu/początki projektu

Ministerstwo Inwestycji i Rozwoju (Funduszy i Polityki Regionalnej) w ramach diagnozy wyselekcjonowało 255 średnich miast tracących swoje funkcje społeczno – gospodarcze, które zagrożone są marginalizacją oraz borykają się z problemami w rozwojowymi

W ocenie analizowano:

- zmiany demograficzne;
- prognoza ludności;
- migracje;
- lokalny rynek pracy;
- dochody budżetów gmin;
- liczba udzielonych noclegów;
- poziom nauczania;
- udział ludności korzystającej z pomocy społecznej;
- wskaźnik zurbanizowania gminy;
- PKB na 1 mieszkańca gminy.

**Strategia na Rzecz
Odpowiedzialnego Rozwoju do
roku 2020 z perspektywą do 2030**



Typologia miast średnich
tracących funkcje (ocena wielokryterialna
na podstawie zestawu wskaźników*)

- Silna utrata funkcji, mocno niekorzystna sytuacja społeczno-gospodarcza
- Silna utrata funkcji, niekorzystna sytuacja społeczno-gospodarcza
- Utrata funkcji, mocno niekorzystna sytuacja społeczno-gospodarcza
- Utrata funkcji, niekorzystna sytuacja społeczno-gospodarcza
- Pozostałe miasta w kategorii "średnich"
- Miasta wojewódzkie
- Miasta <20 tys. mieszkańców i powiatowe <15 tys. mieszkańców

Uwaga: wielkość kół proporcjonalnie do liczby ludności

2. Zarys projektu/początki projektu

Ministerstwo Inwestycji i Rozwoju (Funduszy i Polityki Regionalnej) w dniu 6 maja ogłosiło Nabór wniosków do Programu „ROZWÓJ LOKALNY”

Etap I: nabór skierowany do 255 miast wskazanych w SOR jako borykających się z problemami społeczno-gospodarczymi **wyбір ok. 50 miast**

Program ROZWÓJ LOKALNY/wniosek złożony przez Gminę i Miasto Nisko

Wniosek Gminy i Miasta Nisko po I etapie oceniony został na 12 miejscu.

Etap II: ok. 50 miast opracowuje **kompletne propozycje projektów** (wnioski)

Wybór do dofinansowania **15 projektów**



Lista rankingowa zarysów projektów w Programie Rozwój lokalny

| LP | Numer | Wnioskodawca | Tytuł projektu | Punkty łącznie |
|----|-------------|-------------------------|---|----------------|
| 1 | 138/2019/RL | Krosno | <i>Kreujemy+Rozwijamy+Ożywiamy+Stymulujemy+Nakreślamy+Odmieniamy=KROS NO</i> | 246 |
| 2 | 149/2019/RL | Jelenia Góra | <i>Żyj, mieszkaj, pracuj w Jeleniej Górze!</i> | 246 |
| 3 | 204/2019/RL | Konin | <i>Generator miejskiej energii źródłem sukcesu Konina</i> | 242 |
| 4 | 82/2019/RL | Biłgoraj | <i>BiłgoRAJ mieszkańców - tu chce się żyć !</i> | 239 |
| 5 | 16/2019/RL | Ostrowiec Świętokrzyski | <i>Ostrowiec Świętokrzyski - miasta OdNowa</i> | 238 |
| 6 | 31/2019/RL | Włocławek | <i>Włocławek - miasto nowych możliwości. Tutaj mieszkam, pracuję, inwestuję i tu wypoczywam</i> | 234 |
| 7 | 9/2019/RL | Grajewo | <i>Grajewo - miasto efektywnie zarządzane i przyjazne mieszkańcom</i> | 231 |
| 8 | 186/2019/RL | Jarocin | <i>Jarocin 2.0 - Miasto Jutra</i> | 230 |
| 9 | 94/2019/RL | Kraśnik | <i>Kraśnik - przyjazne miasto</i> | 229 |
| 10 | 23/2019/RL | Mielec | <i>RAZEM dla lepszego jutra - Mielec miastem dialogu</i> | 228 |
| 11 | 146/2019/RL | Skarżysko-Kamienna | <i>Ewolucja zamiast rewolucji - holistyczna i długofalowa zmiana paradygmatu zarządzania miastem Skarżysko - Kamienna</i> | 226 |



| | | | | |
|--------|-----------------|---------------------|--|------------|
| 1 2 | 169/2019/R L | Nisko | <i>Wdrożenie strategicznych działań prowadzących do zrównoważonego i systemowego rozwoju miasta Nisko w obszarze kluczowych problemów i potencjałów.</i> | 225 |
| 1 3 | 47/2019/RL | Wałbrzych | <i>Program Rozwoju Lokalnego i Instytucjonalnego „zielonego miasta” Wałbrzych</i> | 225 |
| 1 4 | 140/2019/R L | Piła | <i>Miasto Piła z nową energią!</i> | 224 |
| 1 5 | 148/2019/R L | Radom | <i>Polityka społeczna Radomia jako odpowiedź na współczesne wyzwania demograficzne</i> | 218 |
| 1 6 | 95/2019/RL | Przemyśl | <i>Razem zmieniamy Przemyśl</i> | 215 |
| 1 7 | 203/2019/R L | Chełm | <i>Zielone Miasto Chełm</i> | 214 |
| 1 8 | 166/2019/R L | Hrubieszów | <i>Rozwoj lokalny Hrubieszowa - od pratyccypacji do realizacji</i> | 214 |
| 1 9 | 173/2019/R L | Stalowa Wola | <i>MODELOWE ROZWIĄZANIA NA TRUDNE WYZWANIA - Program Rozwoju Lokalnego i Instytucjonalnego Stalowej Woli</i> | 212 |
| 2 0 | 152/2019/R L | Głogów | <i>Zrównoważony rozwój lokalny Głogowa sposobem na zatrzymanie dalszej utraty funkcji społeczno-gospodarczych</i> | 211 |
| 2 1 | 28/2019/RL | Tarnów | <i>Tarnów - nowe spojrzenie</i> | 211 |
| 2 2 | 75/2019/RL | Żywiec | <i>SMART ŻYWIEC - /r/ewolucja</i> | 210 |
| 2 3 | 105/2019/R L | Mińsk Mazowiecki | <i>Serbinów - dzielnica przyszłości w mieście zrównoważonego rozwoju</i> | 209 |
| 2 4 | 112/2019/R L | Ełk | <i>Zrównoważony rozwój Ełku - środowisko, gospodarka, mieszkańcy</i> | 207 |

3. Przygotowanie kompletnej propozycji projektu II ETAP NABORU do 31 lipca 2020 r.

Przygotowanie Kompletnej Propozycji Projektu [KPP], do której wejdzie:

- Plan Rozwoju Lokalnego [PRL]
 - Plan rozwoju instytucjonalnego [PRI]
 - Szczegółowy budżet projektu
 - List intencyjny/ umowa partnerska
 - Oczekiwania względem potencjalnego partnera z Państwa - Darczyńcy
-

Zasady naboru Etap II

PLAN ROZWOJU LOKALNEGO

Strategiczny program rozwoju społeczno-gospodarczego miasta wskazujący kompleksowe rozwiązania problemów i kreowania wieloaspektowego rozwoju lokalnego

PLAN ROZWOJU INSTYTUCJONALNEGO

Partycypacyjnie wypracowane ramy dla poprawy sposobu rządzenia na poziomie lokalnym i standardów efektywnej administracji publicznej, otwartych na współpracę z mieszkańcami i zachęcających ich do udziału w procesach decyzyjnych i współrządzenia miastem

4. Fiszka projektowa z I etapu

| Wymiar środowiskowy | Wymiar społeczny | Wymiar gospodarczy |
|--|--|--|
| 1. Montaż instalacji OZE na budynkach użyteczności publicznej, komunalnych/socjalnych, montaż OZE na potrzeby zakładu komunalnego. | 1.Opracowanie audytu dostępności – społeczna konsultacja miejsc, budynków publicznych ograniczających dostępność na terenie miasta, opracowanie mapy dostępności; | 1.Budowa całorocznego parku tematycznego (dalej PT) w oparciu o zbiornik wodny z ofertą na poziomie ponadregionalnym oraz kontynuacja dalszego zagospodarowania turystycznego |
| 2. Wykorzystanie OZE w obszarze zagospodarowania Parku Rozrywki. | 2. Certyfikacja i promocja miejsc „bez barier” | 2.Rozwój terenów inwestycyjnych (uzbrojenie, opracowanie strategii rozwoju i promocji, określenie branż rozwojowych RSI, określenie obszarów współpracy z lokalnym środowiskiem |
| 3. Modernizacja oświetlenia ulicznego | 3. Dobudowa miejsc odpoczynku dla osób starszych, niepełnosprawnych w ciągu głównych tras komunikacyjnych na terenie miasta | |
| 4. Wypożyczalnia rowerów i rozbudowa/oznakowanie ścieżek i tras rowerowych | 4. Ograniczenie poziomu bezrobocia i podniesie warunków życia w obszarze rozwoju lokalnej gospodarki (wymiar gospodarczy), ograniczenie ubóstwa, rozwój ekonomii społecznej; | 3.Opracowanie i promocja spójnej „Marki Gminy” |
| | 5. Obniżenie kosztów mieszkalnictwa komunalnego i socjalnego – montaż OZE | 4.Rozwój kadr i zaplecza zawodowego: szkolenia i kursy, doradztwo, dostosowanie oferty kształcenia do potrzeb lokalnego rynku, podniesienie jakości nauczania. |
| | 6. Włączenie mieszkańców w proces współdecydowania-Lokalny Klaster Rozwoju Miasta– opracowanie narzędzi informatycznych i uruchomienie naborów w ramach inicjatyw lokalnych pobudzających społeczeństwo do działania | 5.Budowa Lokalnego Klastra Rozwoju Miasta, do którego zostaną włączone wszystkie grupy interesariuszy, planuje się organizację debat, spotkań i konferencji, czy wyjazdów studyjnych. |

5. Fiszka projektowa z I etapu

Zarys projektu złożony na I etapie

| | Wymiar przestrzenny | Wymiar finansowania miasta | Wymiar kulturowy |
|------------------------------------|---|--|---|
| Zarys projektu złożony na I etapie | 1. Oznakowanie tras rowerowych, efektem tego będą atrakcyjne przestrzenie publiczne i ciągi komunikacyjne integrujących PT z tkanką miejską oraz poprawa komunikacji ze Stalową Wolą. | 1. Rozwój PPP – szkolenia i wyjazdy studyjne dla pracowników samorządu, lokalnych liderów i przedsiębiorców, wykorzystanie doświadczenia PPP z państw EOG, szkolenia dotyczące skutecznego przygotowania inwestycji w obszarze PPP | 1. Zagospodarowanie zbiornika wodnego na Osiedlu Podwolina z budową PT |
| | 1. Promocja rynku miasta, jako miejsca spotkań i kumulacji działalności handlowo – usługowej | 1. Opracowanie strategii współfinansowania kluczowych strategicznych działań Gminy w oparciu o wskazanie mechanizmów współfinansowania ze środków budżetu Gminy i środków zewnętrznych, kapitału prywatnego | 1. Rozwój działalności i usług kulturalno – edukacyjnych |
| | 1. Zwiększenie powierzchni terenów objętych MPZP | | 3. Rozwój i oznakowanie tras i ścieżek rowerowych, komunikujących miasto z ośrodkiem Stalowej Woli oraz z ważnymi obiektami na terenie miasta Nisko |



6. Fiszka projektowa z I etapu

Zarys projektu złożony na I etapie

Wymiar inteligentnego zarządzania miastem

1. Opracowanie platformy do szybkiego kontaktu z urzędem
2. Ogólny dostęp do danych o rozwoju miasta – zastosowanie innowacyjnego narzędzia w oparciu o metod data science
3. Wdrożenie zasad Smart City – publiczne strefy Wifi w miejscach koncentracji mieszkańców
4. Wdrożenie systemu do inteligentnego zarządzania oświetleniem w mieście

Wymiar instytucjonalny

1. Przygotowanie kadry urzędu do pracy w systemie zarządzania projektami PCM, wdrożenie oprogramowania
2. Informatyzacja urzędu, uruchomienie platformy do szybkiego kontaktu mieszkańców z urzędem, do konsultacji przez mieszkańców
3. Wdrożenie działań w obszarze „inicjatyw lokalnych” pobudzających aktywność mieszkańców
4. Rozwój kadr urzędu w obszarze nowoczesnych form finansowania rozwoju miasta – PPP
5. Wizyty studyjne
6. Dostosowanie łazienki w budynku urzędu dla osób niepełnosprawnych.

7. Diagnoza w oparciu o Monitor Rozwoju Lokalnego

GMINA i MIASTO NISKO na tle grupy porównawczej:

Trzcianka – woj. wielkopolskie

Dąbrowa Tarnowska – woj. małopolskie

Brzeszcze – woj. małopolskie

Polkowice – woj. dolnośląskie

Strzegom – woj. dolnośląskie

Stary Sącz – woj. małopolskie

Kęty – woj. małopolskie

Kłobuck – woj. śląskie

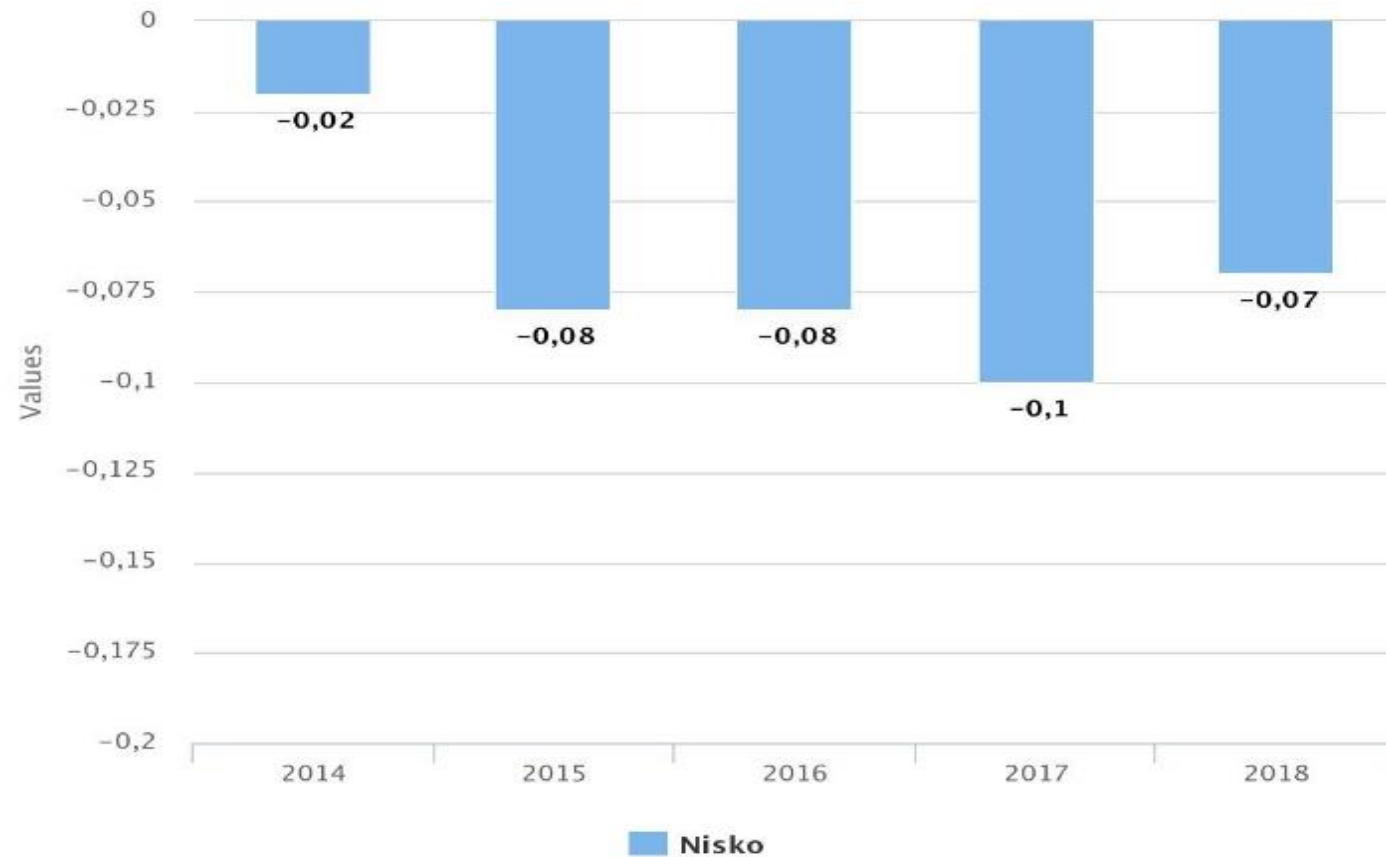
**Analiza
Gminy w
oparciu o
MRL**

| Kod | Nazwa | miasto w ha |
|-----|-------------------------------|-------------|
| | | 2018 |
| 1. | Nisko - miasto | 6 096 |
| 2. | Kłobuck - miasto | 4 746 |
| 3. | Polkowice - miasto | 2 374 |
| 4. | Dąbrowa Tarnowska - miasto | 2 307 |
| 5. | Kęty - miasto | 2 305 |
| 6. | Strzegom - miasto | 2 049 |
| 7. | Brzeszcze - miasto | 1 904 |
| 8. | Trzcianka - miasto | 1 830 |
| 9. | Stary Sącz - miasto | 1 500 |

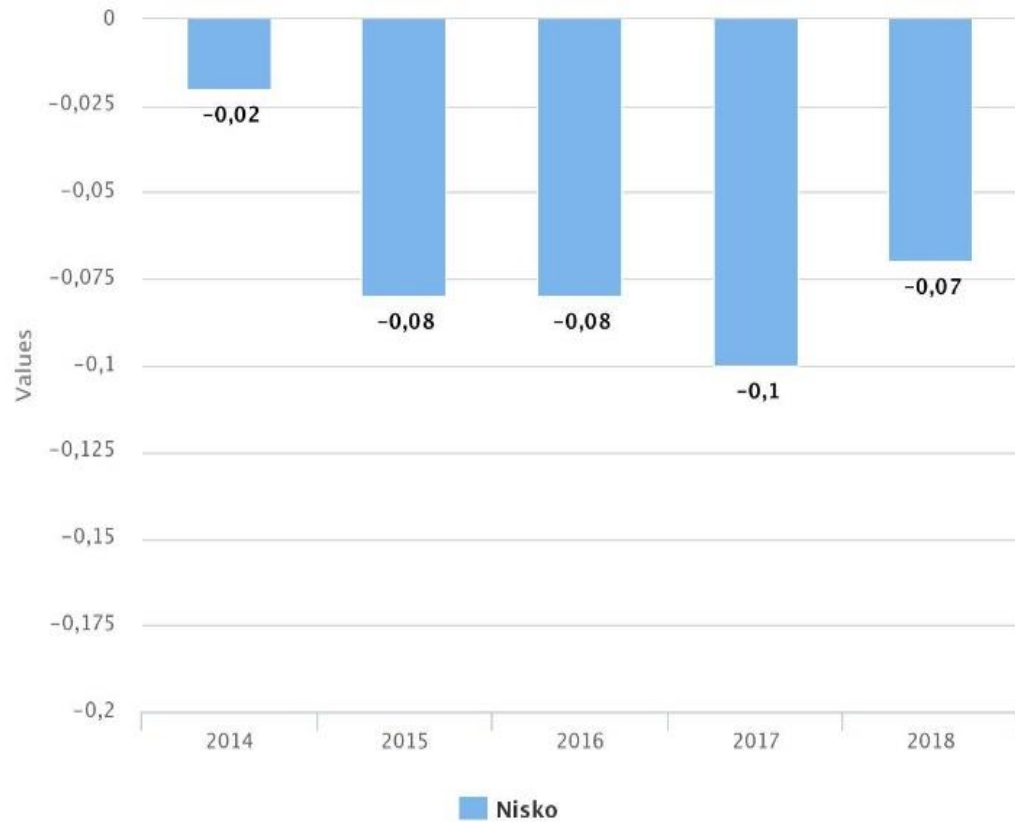


8. MRL – Ogólny Wskaźnik Rozwoju Gminy

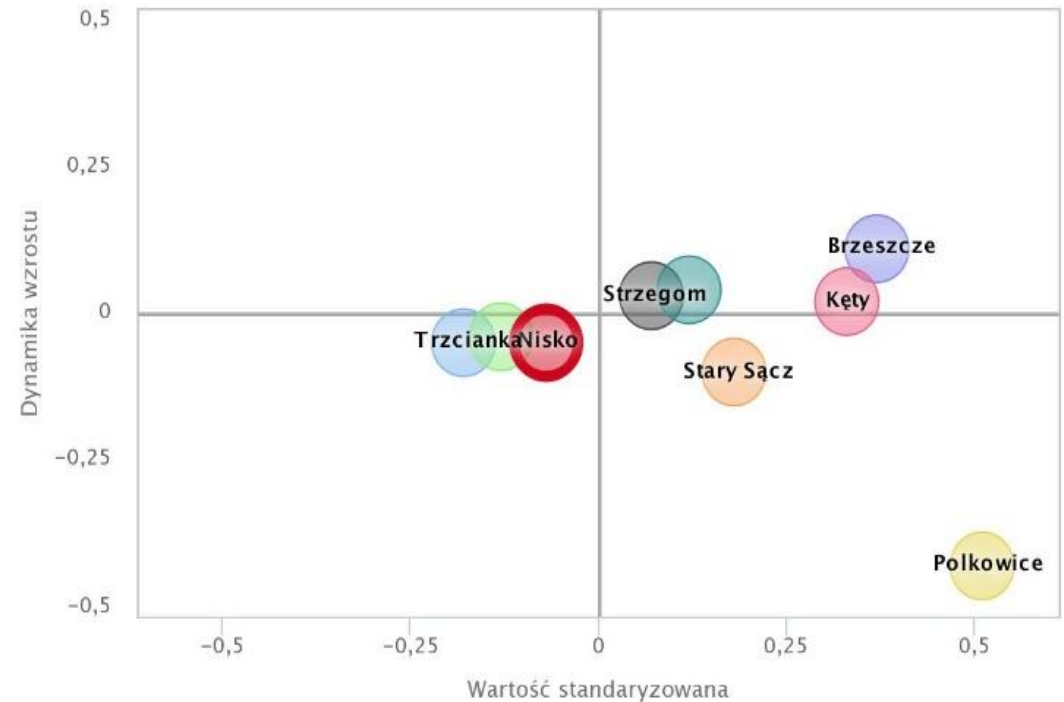
Analiza Gminy w oparciu o MRL



9. MRL – Ogólny Wskaźnik Rozwoju Gminy

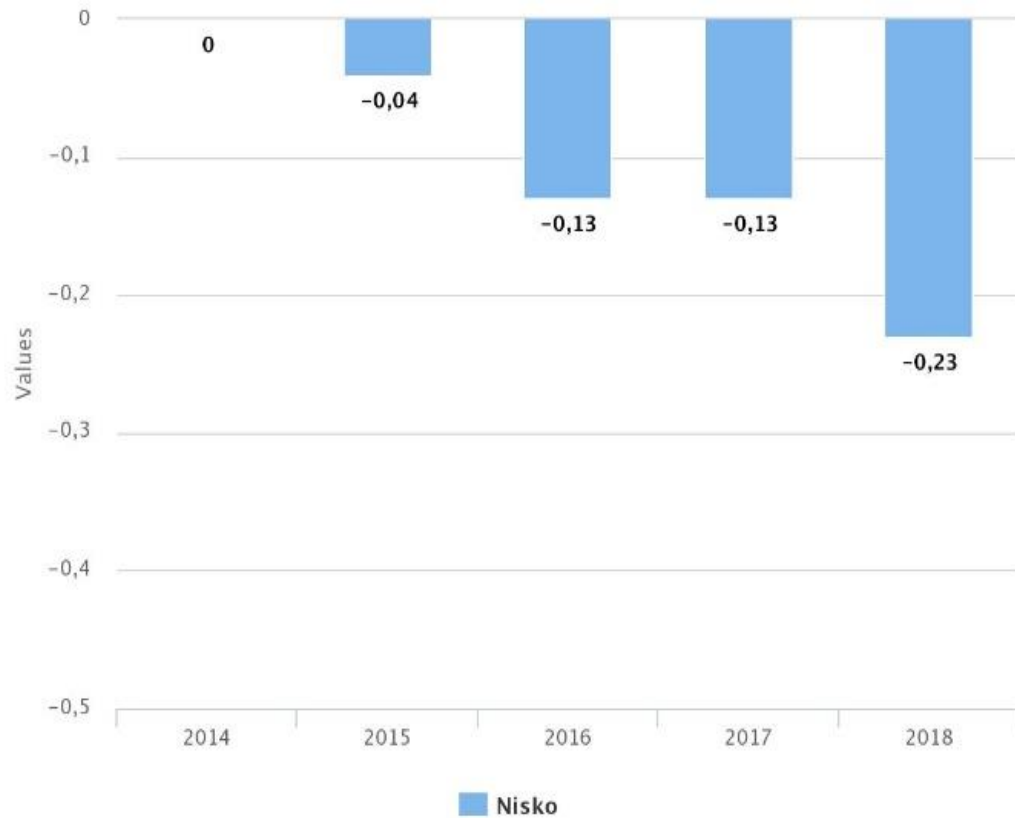


Highcharts.com

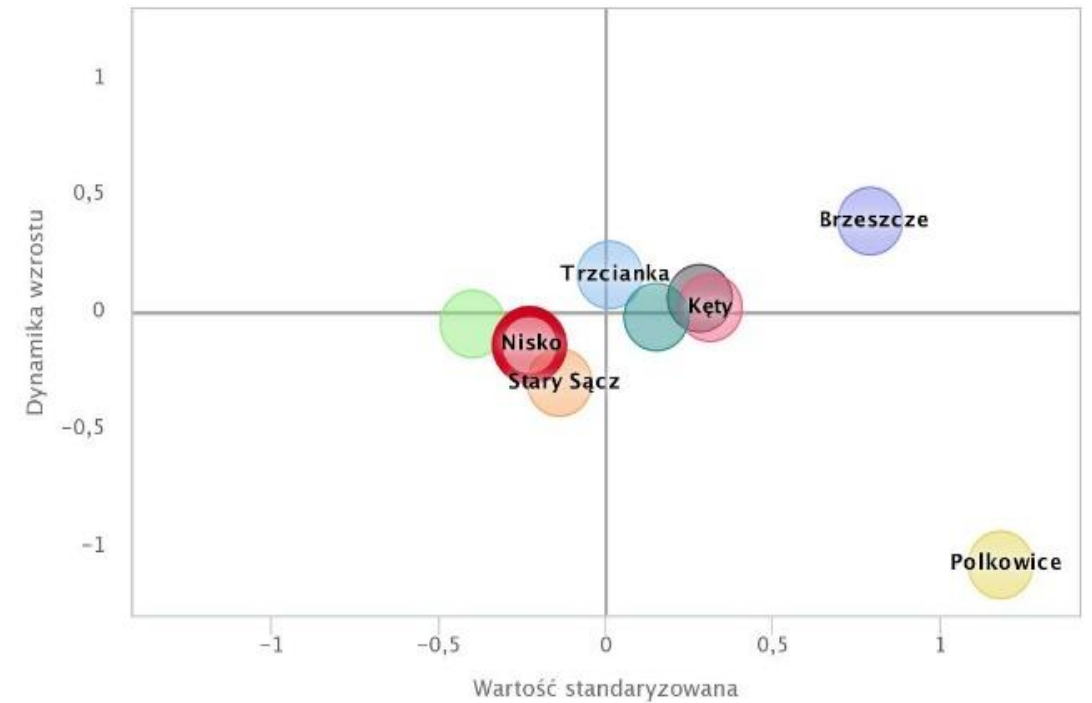


Highcharts.com

10. MRL – Wymiar gospodarczy



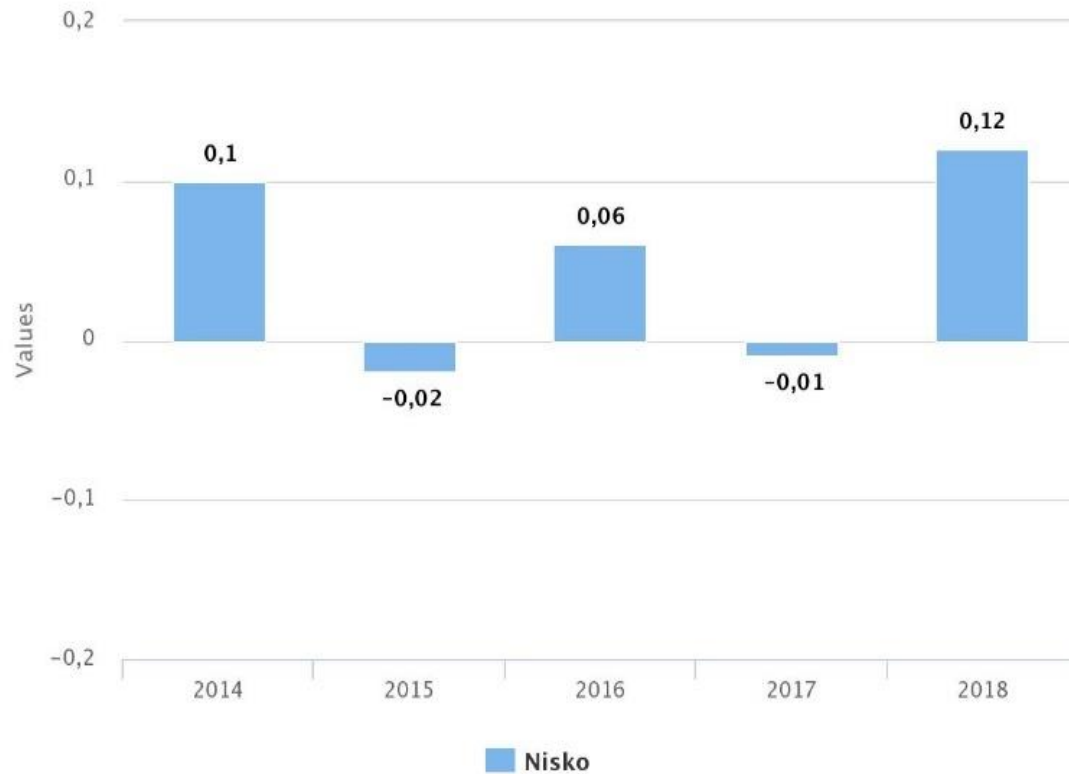
Highcharts.com



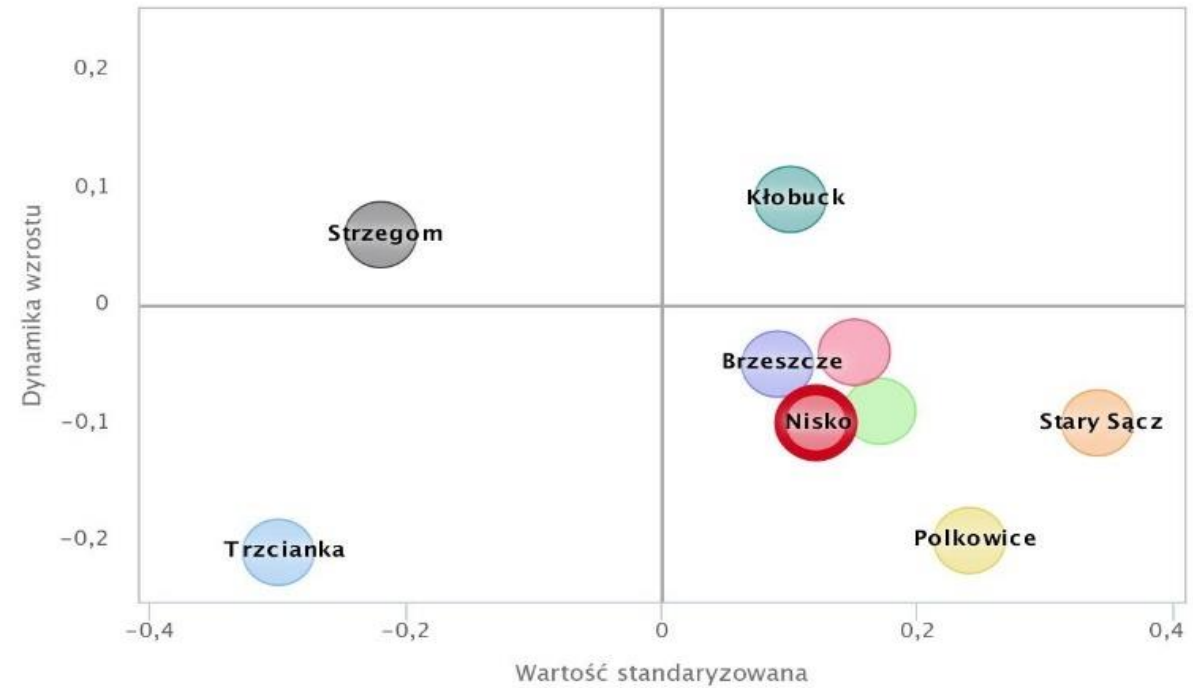
Highcharts.com

11. MRL – Wymiar społeczny

Wskaźnik Rozwoju – Wymiar społeczny



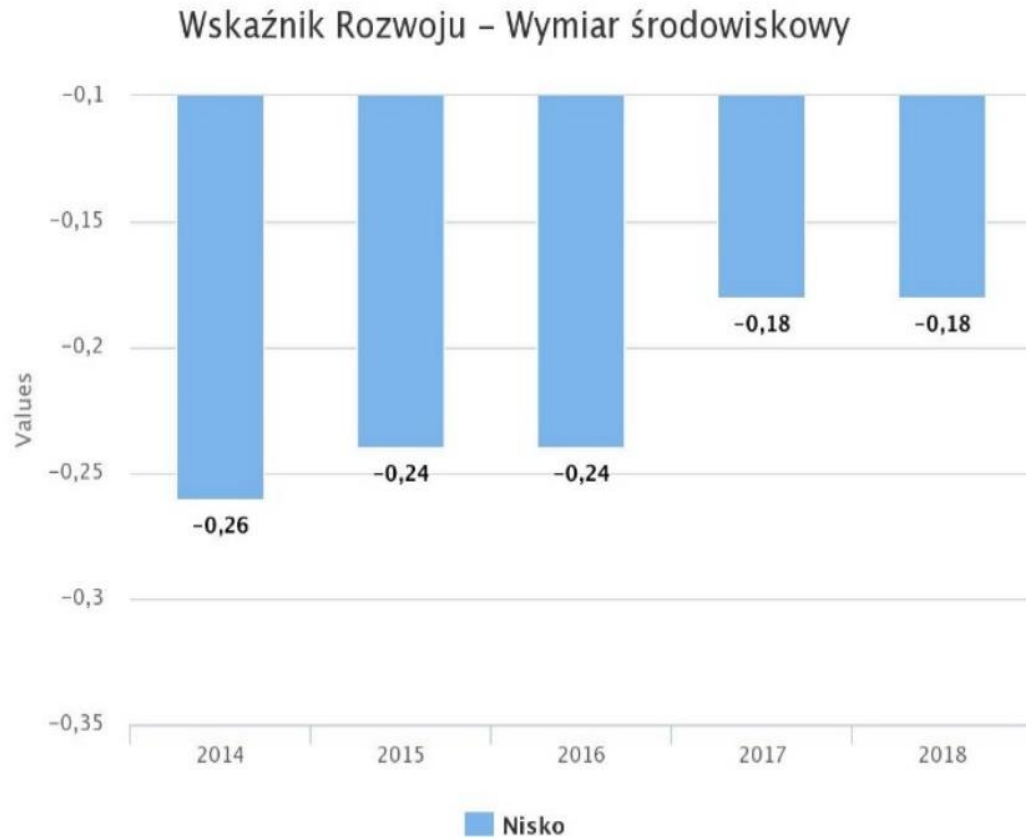
Highcharts.com



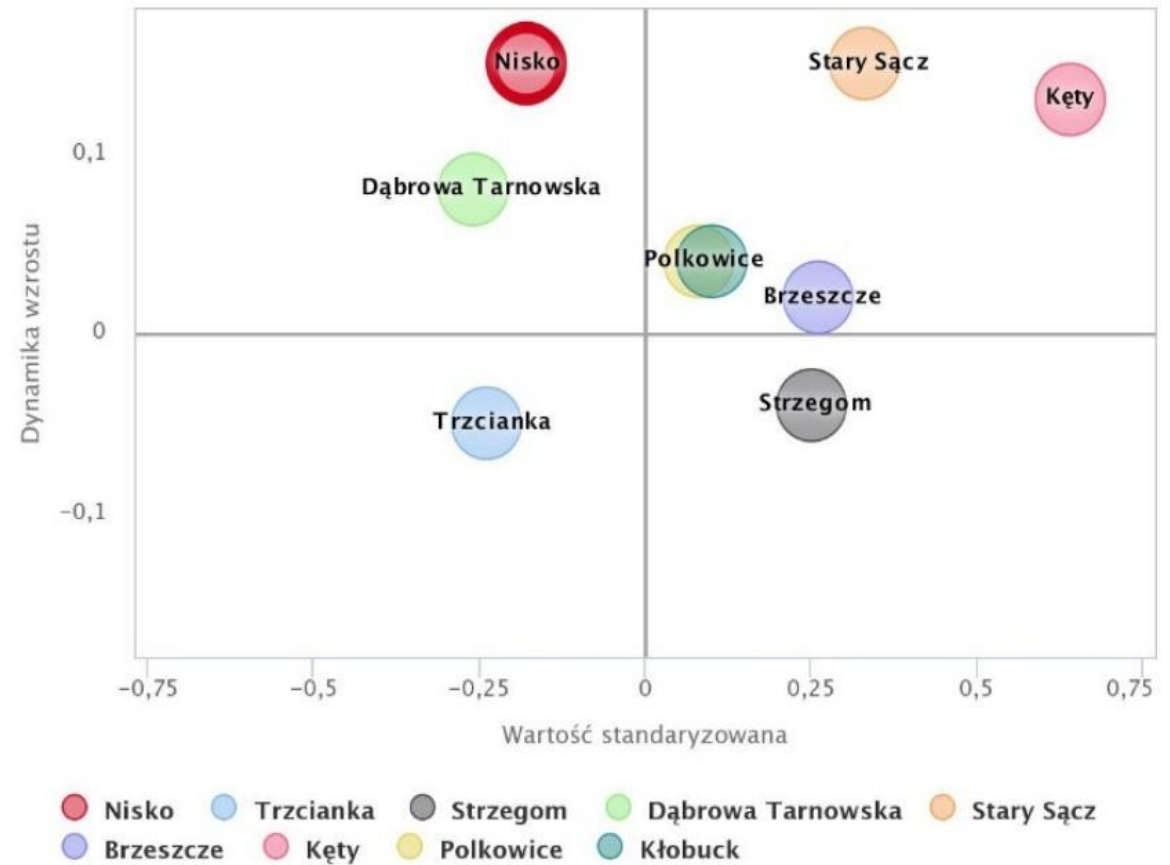
- Nisko
- Trzcianka
- Strzegom
- Dąbrowa Tarnowska
- Stary Sącz
- Brzeszcze
- Kęty
- Polkowice
- Kłobuck

Highcharts.com

12. MRL – Wymiar środowiskowy



Highcharts.com



Highcharts.com



13. MRL – Wskaźniki w poszczególnych obszarach

Zestawienie zbiorcze:

| Obszar | 2014 | 2015 | 2016 | 2017 | 2018 |
|---|-------|-------|-------|-------|-------|
| Obszar 1. Gospodarka | -0,19 | -0,26 | -0,3 | -0,31 | -0,34 |
| Obszar 2. Rynek pracy | -0,21 | -0,12 | -0,26 | -0,39 | -0,68 |
| Obszar 3. Sytuacja materialna mieszkańców | -0,14 | -0,18 | -0,19 | -0,25 | -0,27 |
| Obszar 4. Finanse lokalne | 0,54 | 0,39 | 0,22 | 0,43 | 0,36 |
| Obszar 5. Usługi i infrastruktura | -0,23 | -0,11 | -0,09 | -0,18 | -0,21 |
| Obszar 6. Mieszkania | 0,21 | 0,08 | 0,04 | -0,09 | 0 |
| Obszar 7. Kapitał społeczny | 0,11 | 0,06 | 0,15 | -0,03 | -0,03 |
| Obszar 8. Bezpieczeństwo | 0,37 | -0,16 | 0,07 | -0,38 | 0,1 |
| Obszar 9. Demografia | 0,04 | 0,03 | 0,11 | 0,61 | 0,76 |
| Obszar 10. Transport | -0,57 | -0,53 | -0,55 | -0,41 | -0,27 |
| Obszar 11. Ład przestrzenny | -0,23 | -0,2 | -0,2 | -0,18 | -0,29 |
| Obszar 12. Środowisko | 0,02 | 0,01 | 0,04 | 0,04 | 0,02 |

14. Selekcja problemów i potencjałów

| WARTOŚĆ WSKAŹNIKA | | |
|--|---------|-------|
| Obszar 9. Sytuacja demograficzna | wartość | 0,76 |
| Obszar 4. Stan finansów lokalnych (zdolność finansowania rozwoju) | wartość | 0,36 |
| Obszar 8. Poziom bezpieczeństwa | wartość | 0,1 |
| Obszar 12. Lokalne środowisko przyrodnicze | wartość | 0,02 |
| Obszar 6. Dostępność i jakość zasobów mieszkaniowych w gminie | wartość | 0 |
| Obszar 7. Zasoby instytucjonalne, integracja i kapitał społeczny gminy | wartość | -0,03 |
| Obszar 5. Dostępność i jakość usług oraz infrastruktury | wartość | -0,21 |
| Obszar 3. Sytuacja materialna mieszkańców | wartość | -0,27 |
| Obszar 10. Dostępność komunikacyjna zewnętrzna i wewnętrzna | wartość | -0,27 |
| Obszar 11. Ład i struktura przestrzenna obszaru | wartość | -0,29 |
| Obszar 1. Potencjał i konkurencyjność lokalnej gospodarki | wartość | -0,34 |
| Obszar 2. Rynek pracy i kwalifikacje siły roboczej | wartość | -0,68 |

| DYNAMIKA ZMIAN | | |
|--|----------|-------|
| Obszar 12. Lokalne środowisko przyrodnicze | dynamika | 0,27 |
| Obszar 10. Dostępność komunikacyjna zewnętrzna i wewnętrzna | dynamika | 0,23 |
| Obszar 9. Sytuacja demograficzna | dynamika | 0,19 |
| Obszar 5. Dostępność i jakość usług oraz infrastruktury | dynamika | 0,03 |
| Obszar 11. Ład i struktura przestrzenna obszaru | dynamika | -0,06 |
| Obszar 6. Dostępność i jakość zasobów mieszkaniowych w gminie | dynamika | -0,07 |
| Obszar 1. Potencjał i konkurencyjność lokalnej gospodarki | dynamika | -0,09 |
| Obszar 4. Stan finansów lokalnych (zdolność finansowania rozwoju) | dynamika | -0,11 |
| Obszar 3. Sytuacja materialna mieszkańców | dynamika | -0,14 |
| Obszar 7. Zasoby instytucjonalne, integracja i kapitał społeczny gminy | dynamika | -0,15 |
| Obszar 2. Rynek pracy i kwalifikacje siły roboczej | dynamika | -0,2 |
| Obszar 8. Poziom bezpieczeństwa | dynamika | -0,49 |



MINISTERSTWO
FUNDUSZY I POLITYKI
REGIONALNEJ



ZWIĄZEK
MIAST
POLSKICH

Iceland
Liechtenstein
Norway grants



Norway
grants



Nisko
Nisko coraz wyżej

Dziękuję za uwagę!

Krzysztof Haliniak

k.haliniak@nisko.pl

**Z-ca Kierownika ds. pozyskiwania środków pomocowych
w Urzędzie Gminy i Miasta Nisko**

**REFERAT ROZWOJU GOSPODARCZEGO
BIURO PROJEKTU**

Tel. 15 8415 646, 15 8415 667

Pracownicy Projektu do kontaktu:

Anna Dudzik – a.dudzik@nisko.pl

Elżbieta Fronc – e.fronc@nisko.pl

Robert Sądej – r.sadej@nisko.pl